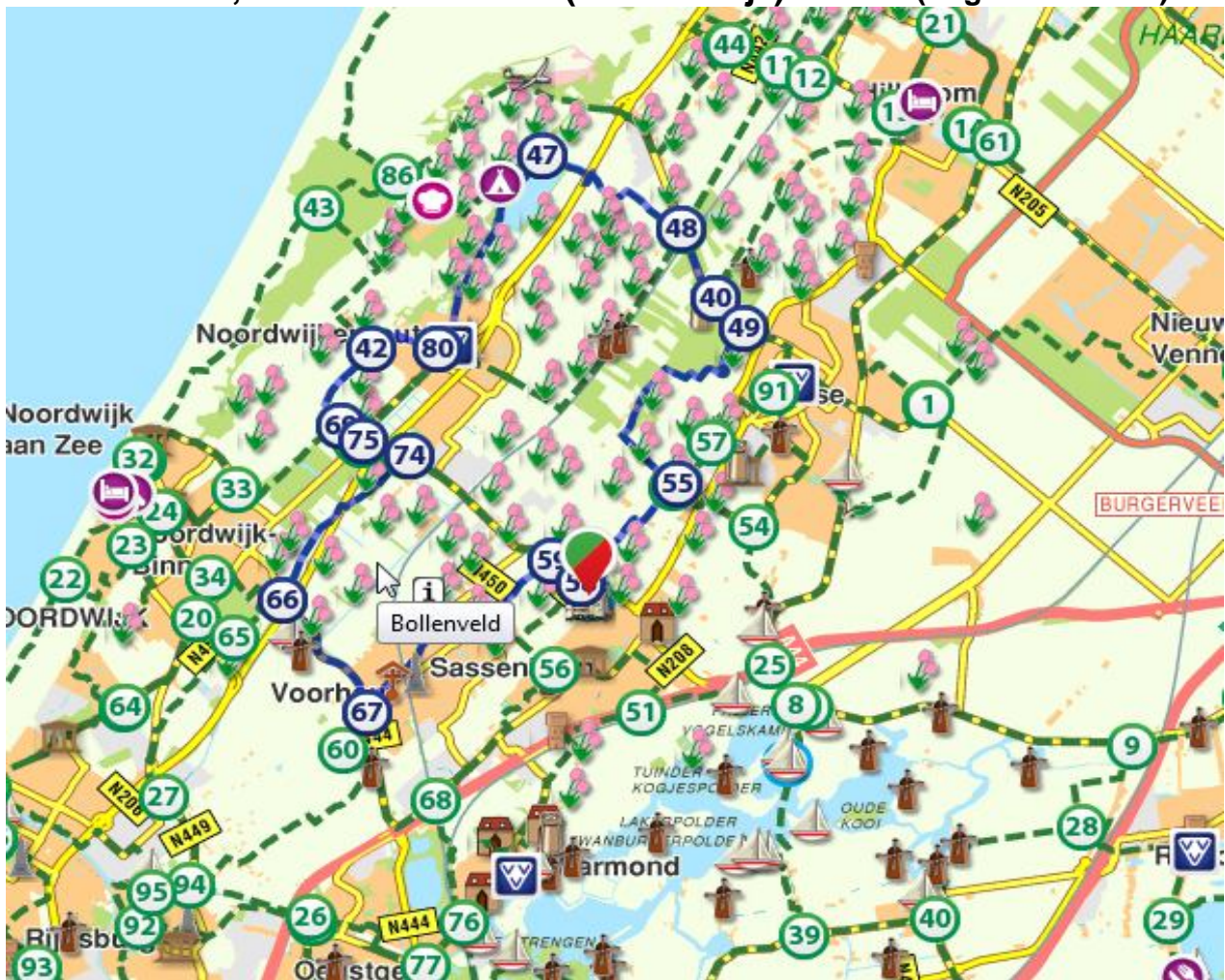












Bollenburcht, bollenveldenroute (klein rondje) 25.8 km (ongeveer 1:31 u)



Routebeschrijving

Beschrijving	Afstand	Tijd
 Teylingerlaan 13 (VOORHOUT)	0,00 km	0:00
 Ga linksaf het parkeerterrein af de Teylingerlaan (N443) op richting Noordwijkerhout (naar knooppunt 58)	0,10 km	0:00
 58 (Frank van Borselenlaan, Voorhout)	0,30 km	0:01
 55 (Achterweg-Zuid, Lisse)	2,20 km	0:08
 49 (Stationsweg, Lisse)	5,90 km	0:21
 40 (Stationsweg, Lisse)	6,50 km	0:23
 48	7,50 km	0:26
 47	10,20 km	0:36

	80 (Zeestraat, Noordwijkerhout)	13,40 km	0:47
	42 (Schulpweg, Noordwijkerhout)	14,30 km	0:50
	69 (Langelaan, Noordwijkerhout)	15,70 km	0:55
	75 (volg de bordjes naar knooppunt 74)	16,10 km	0:57
	74	16,90 km	0:57
	66 (Van Berckelweg, Noordwijk)	19,60 km	1:09
	67 (Herenstraat, Voorhout)	21,60 km	1:16
	59 (Teylingerlaan, Voorhout)	25,10 km	1:29
	58 (Frank van Borselenlaan, Voorhout)	25,50 km	1:30
	Ga na 200 m rechtsaf het parkeerterrein van de Bollenburcht op	25,70 km	1:31
	Teylingerlaan 13(VOORHOUT)	25,80 km	1:31

De route is te verlengen naar Hillegom met plm 7,50 km

Bij knooppunt **40** gaat u richting knooppunt **13**, daarna **12** en **11**, vanaf knooppunt **11** gaat u weer naar knooppunt **48**, daar vervolgt u de bovenstaand route.

U kunt ook bij knooppunt **66** afslaan naar Noordwijk (aan Zee) plm 10 km via knooppunt **34, 24, 32, 22, 23, 24, 34, 66** en dan de bovenstaande route weer vervolgen.